



**S.A.T.**  
**SOCIETA' ALPINISTI TRIDENTINI**  
**SEZIONE DI ROVERETO**

Corso Rosmini, 53 – 38068 Rovereto  
tel. 0464/423855 - info@satrovereto.it






# Giovedì 05 luglio 2018

## **RIFUGIO MANDRONE – LAGO SCURO** **(2669m)** **(Gruppo Adamello)**

**PARTENZA ORE: 06,30 parcheggio stadio Quercia**

Col bus navetta arriviamo fino al parcheggio di malga Bedole (1584m) in val di Genova. Da qui saliamo al rif. Bedole (1641m). Il nostro itinerario percorre ora il sentiero n. 212 che ci porta in circa 3 ore al Rif. Città di Trento al Mandrone (2449 m). Nei pressi del rifugio c'è l'osservatorio Glaciologico Payer. Chi non intende salire fino al Lago si può fermare al Rifugio, per la sosta pranzo. Dal Rifugio si prosegue con il sentiero n. 209 che in circa un'ora ci porta al selvaggio lago Scuro (2669m).

Siamo in un ambiente selvaggio e particolarmente aspro con splendida vista su quanto resta ancora del ghiacciaio del Mandrone e sulle Lobbie.

Difficoltà	E		
Dislivelli	 1084m ( al rif. 865m)		1084m ( dal rif. 865m)
Tempi di percorrenza		Ore totali 6.30 ( 5 h)	
Attrezzatura/varie	abbigliamento adeguato alla stagione ed all'ambiente – pranzo al sacco – o al Rif. Mandrone		
Quota di partecipazione	€ 25.00 ( trasporto+navetta) - non soci € 30..00		
Coordinatore/i	Marco Cavalieri 335 6190326		

**Iscrizioni entro MARTEDI' 3 Luglio 2018**

**In caso di maltempo ricordarsi di verificare la regolare effettuazione della gita visionando la bacheca o il sito [www.satrovereto.it](http://www.satrovereto.it)**

**PROSSIMI APPUNTAMENTI:**

**sabato 14 e domenica 15 luglio 2018: CIMA TOSA / BOCCHETTE CENTRALI**  
**giovedì 19 luglio 2018 : SLLINGIA – RIFUGIO SESVENNA – VAL D'UINA (Svizzera)**  
**sabato 28 luglio 2018: VETTA D'ITALIA – Valle Aurina**