



C.A.I. S.A.T.
SOC. ALPINISTI TRIDENTINI

SEZIONE DI ROVERETO

Corso Rosmini 53 – Tel. e Fax 0464 – 42 38 55
info@satrovereto.it






Giovedì 01/06/2017

Parco naturale del Monte Corno (Da Anterivo a Molina di Fiemme)

Ritrovo e partenza dal Parcheggio Stadio Quercia ore 7.30

Da Anterivo a Molina attraverso le conche paludose del Gampen e le torbiere di Palù Longa. Dal centro del paese di Anterivo (m. 1222) con segnavia 3 su stradina forestale, ci si incammina sempre con leggera e continua pendenza fino al P.so Cisa (m. 1444) si devia a destra per sentiero poi per strada forestale sul versante verso Trodena (segn. 4). La stradina si snoda nel bel mezzo di pascoli e radi lariceti, accanto a conche paludose attraverso l'altipiano del Gampen e per segnavia 6 si giunge alla M.ga Krabes o Malghette (m. 1540). Da qui si ha una bellissima vista su tutta la catena del Lagorai, dalle Pale di S.Martino fino al Telegrafo e all'Altissimo. Sosta pranzo. Si scende verso Anterivo passando dalla torbiera Palù Longa o Langes Moos (m. 1450) dove si possono osservare i diversi strati di sviluppo geologico della torbiera bassa e di quella alta. Per bella stradina lastricata si giunge al paese e lo si oltrepassa per imboccare il segn.8 che su strada forestale scende a Molina di Fiemme (m. 800) dove ci attende il pullman.

Difficoltà	E			
Dislivelli		m 300		m 700
Tempi di percorrenza		Ore 5.30		
Pranzo	Al sacco			
Quota partecipazione	Soci € 15,00 - non soci € 17,00			
Proponenti	Consolati Mauro (347 7825441)			

ISCRIZIONI ENTRO martedì 30 maggio 2017

In caso di maltempo ricordarsi di verificare la regolare effettuazione della gita visionando la bacheca o il sito www.satrovereto.it

**PROSSIMO APPUNTAMENTO:
giovedì 15 giugno: Sentiero etnografico del Vanoi
domenica 18 giugno: sicuri sul sentiero**